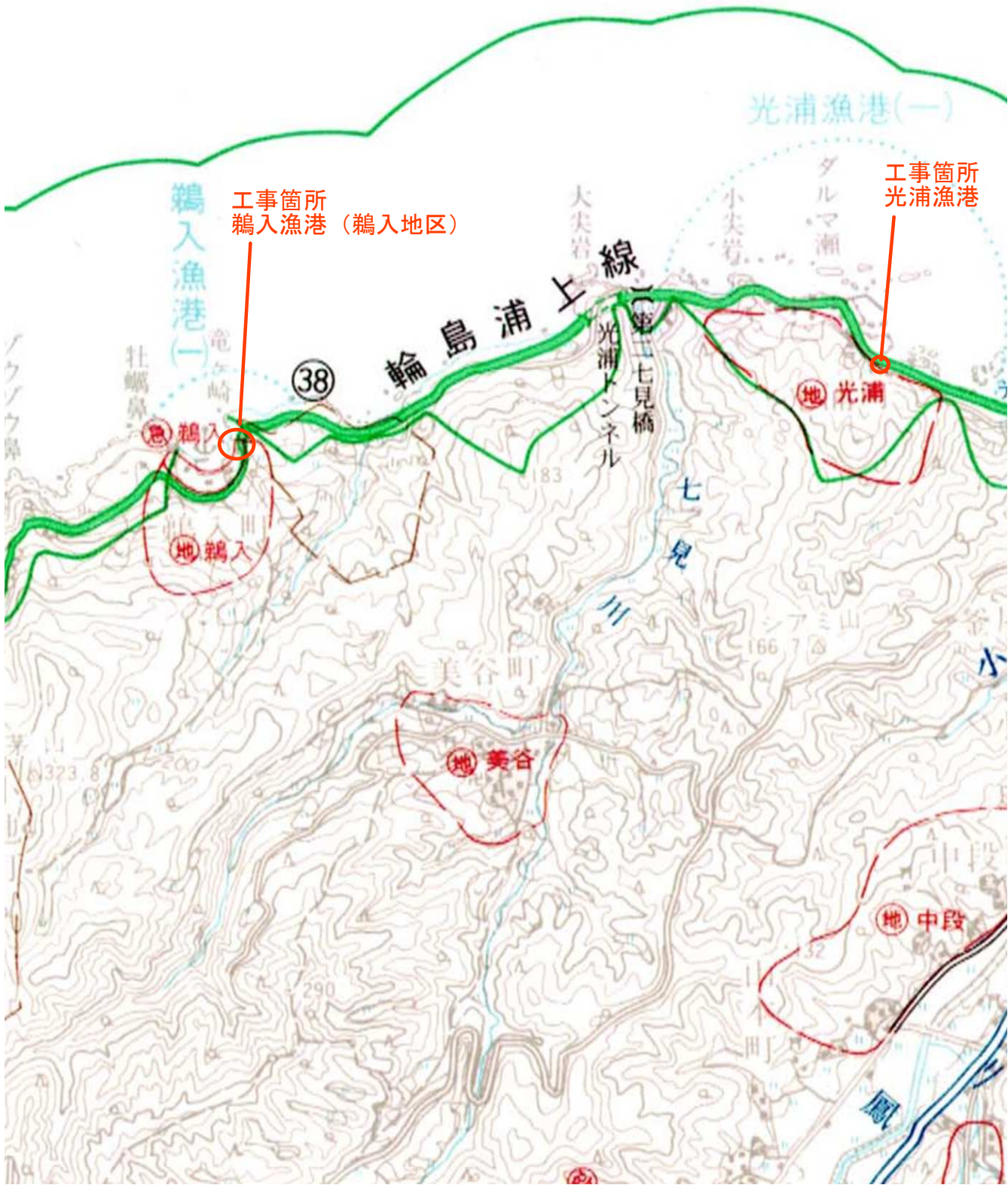


## 位置図



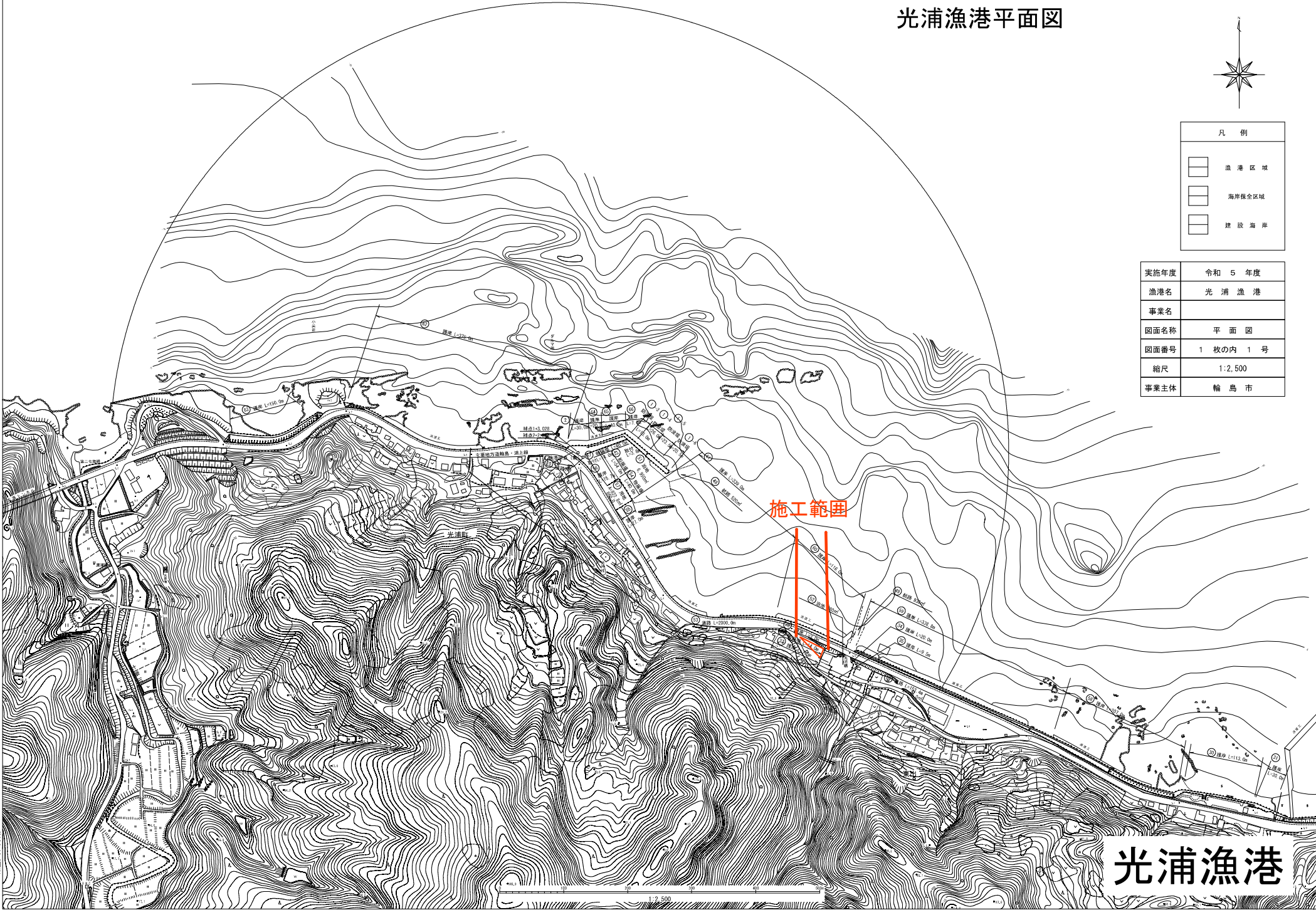
## 光浦漁港・鵜入漁港

光浦漁港平面図



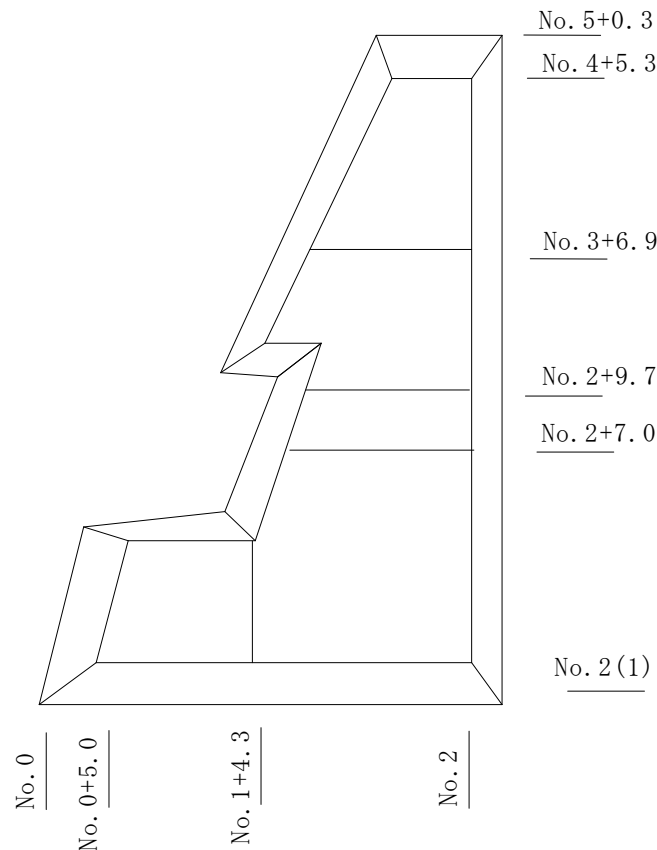
凡 例	
	漁 港 区 域
	海岸保全区域
	建設海岸

実施年度	令和 5 年度
漁港名	光 浦 漁 港
事業名	
図面名称	平 面 図
図面番号	1 枚の内 1 号
縮尺	1:2,500
事業主体	輪 島 市

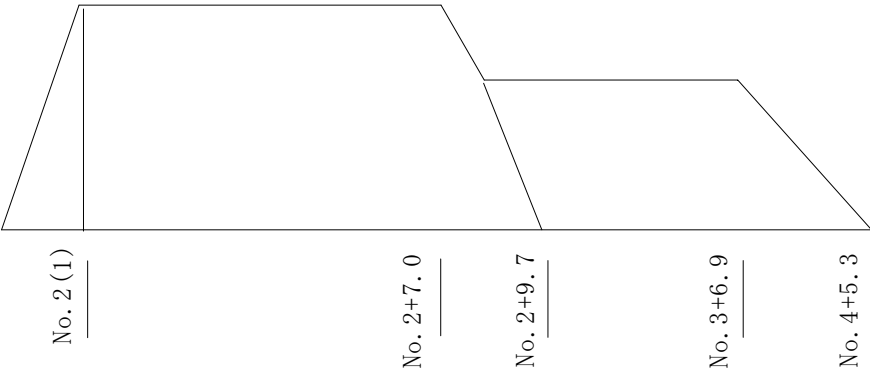


光浦漁港

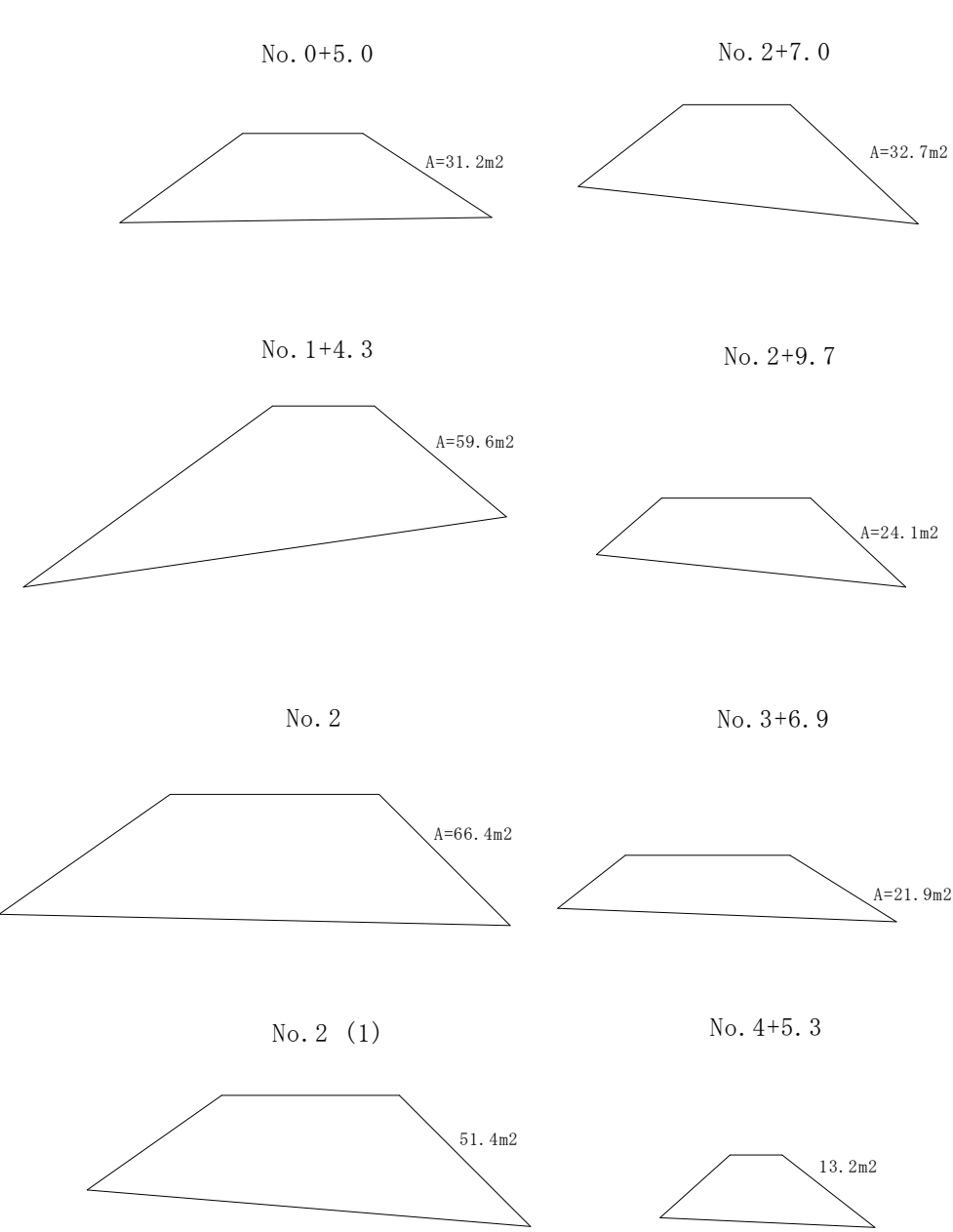
平面図



縦断面図



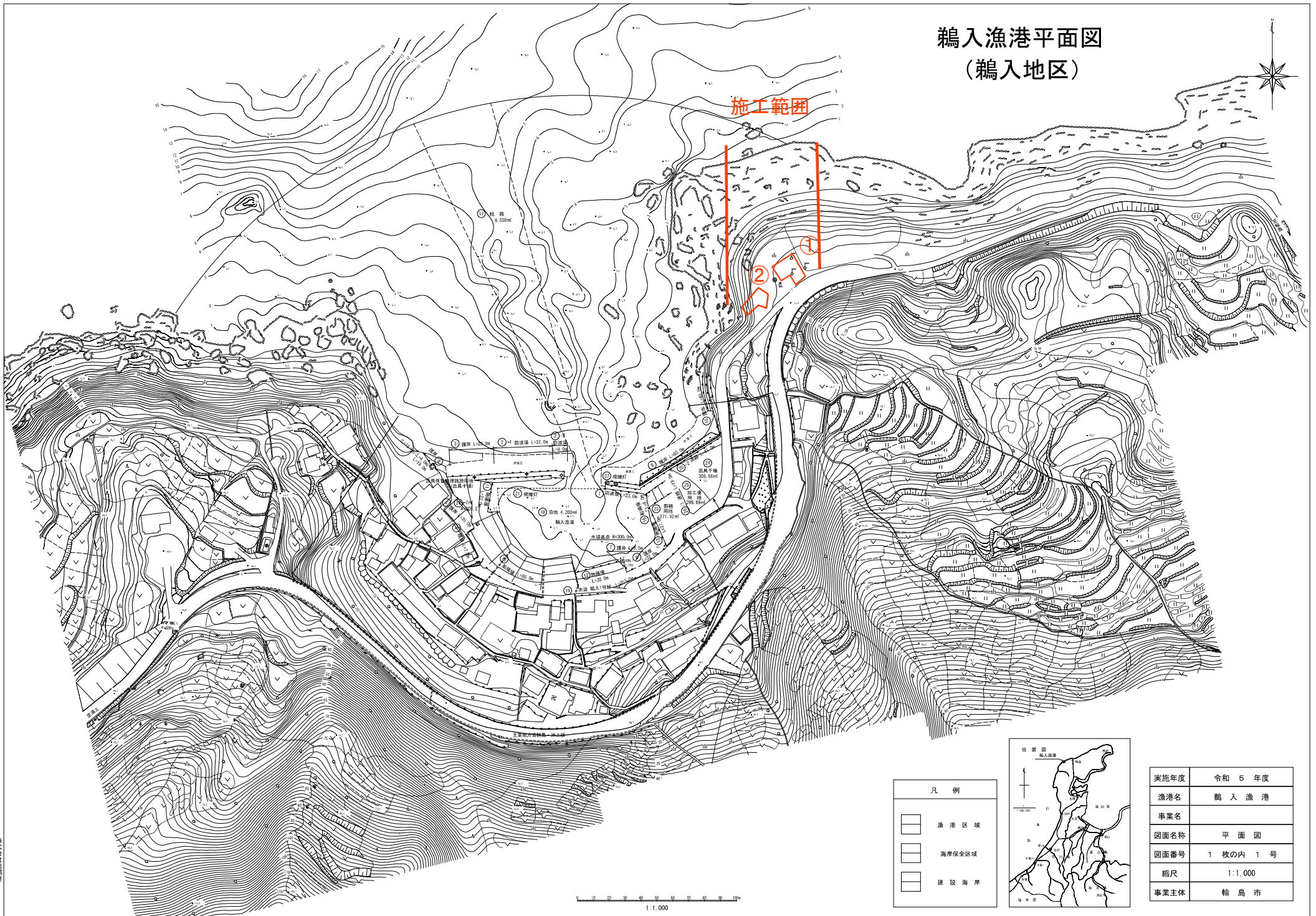
横断面図



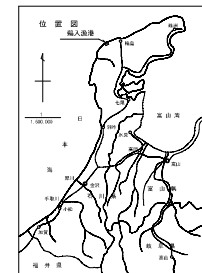
光浦漁港



# 鵜入漁港平面図 (鵜入地区)

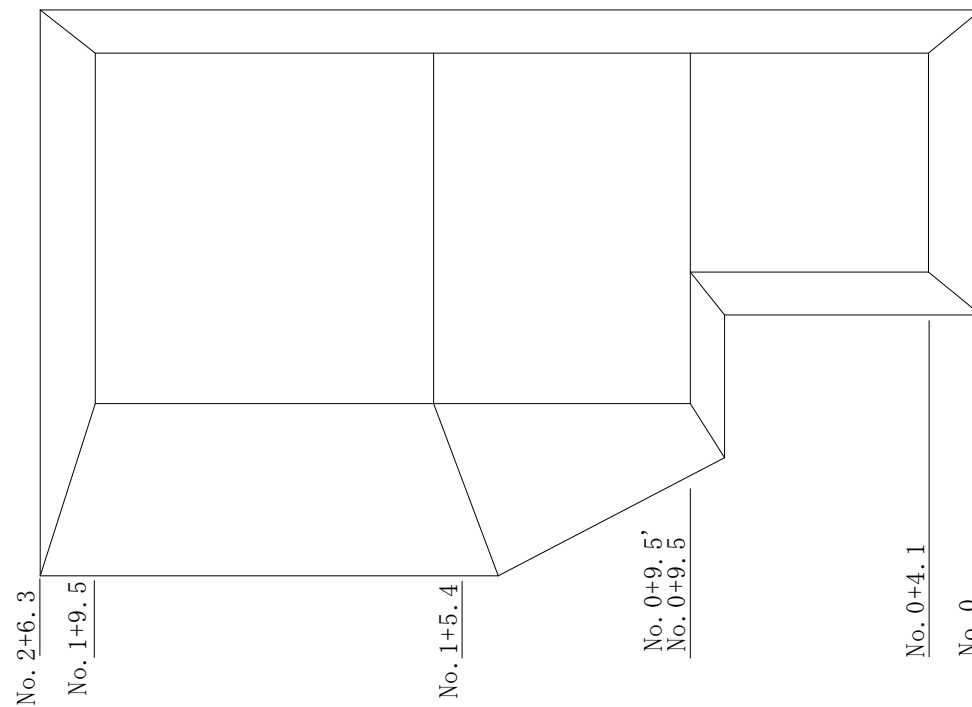


凡 例	
	漁 港 区 域
	海岸保全区域
	建 設 海 岸



実施年度	令和 5 年度
漁港名	鵜 入 漁 港
事業名	
図面名称	平 面 図
図面番号	1 枚の内 1 号
縮尺	1:1,000
事業主体	輪 島 市

平面図



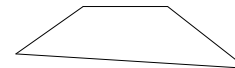
横断面

No. 0+4.1



A=11.1m<sup>2</sup>

No. 0+9.5



A=21.2m<sup>2</sup>

No. 0+9.5、



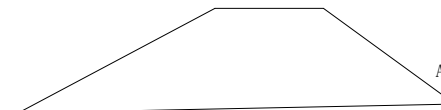
A=36.7m<sup>2</sup>

No. 1+5.4



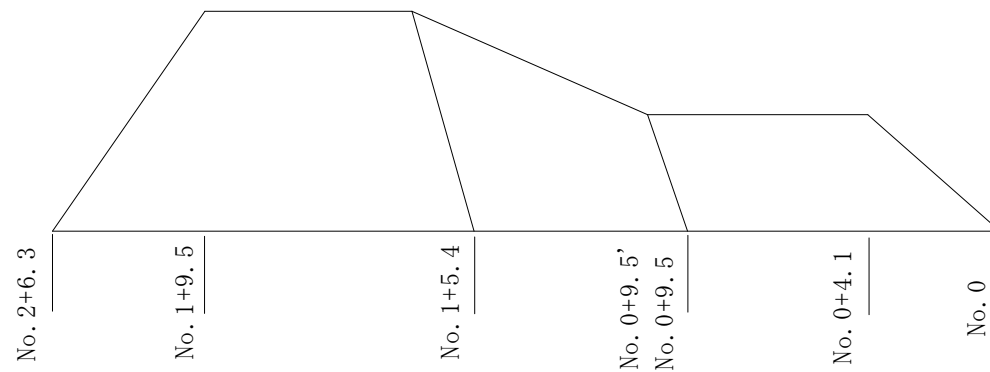
A=43.5m<sup>2</sup>

No. 1+9.5



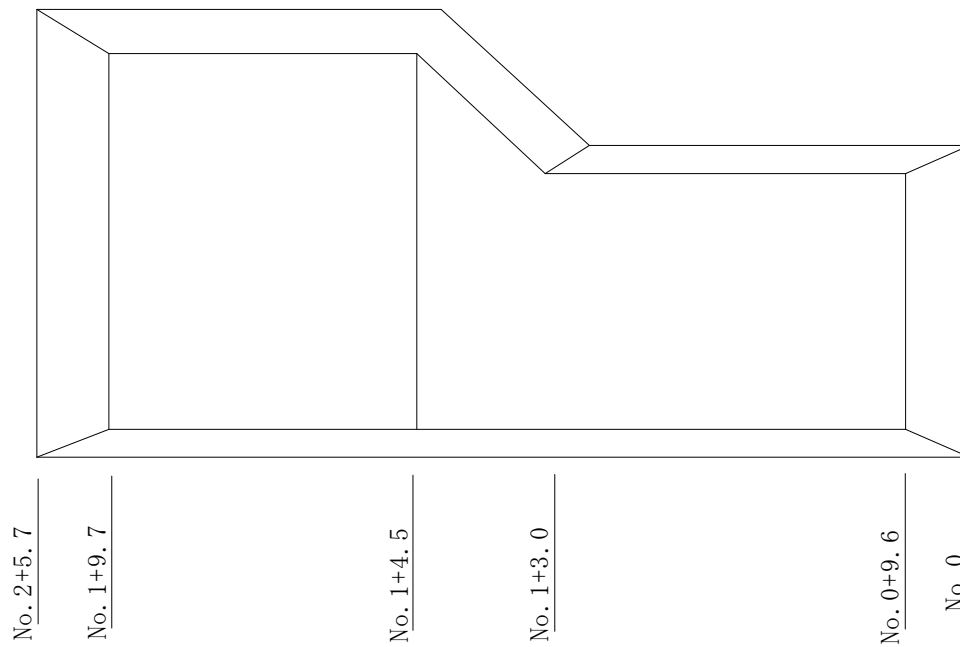
A=67.3m<sup>2</sup>

縦断面

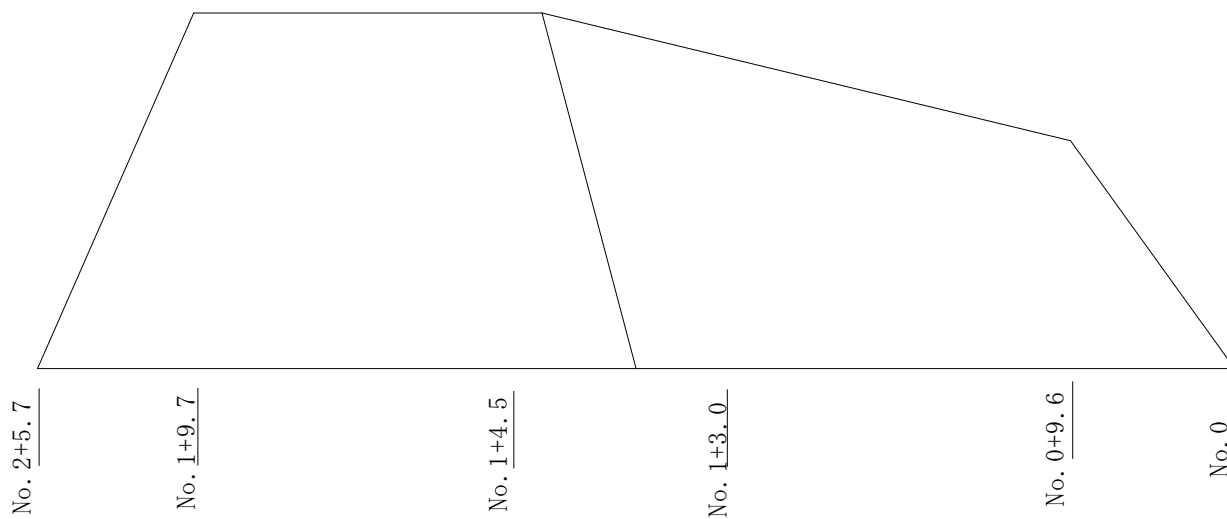


鵜入漁港(鵜入地区)①

平面図

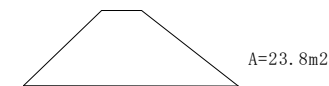


縦断面図

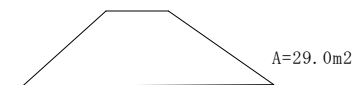


横断面図

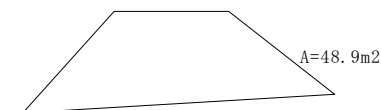
No. 0+9.6



No. 1+3.0



No. 1+4.5



No. 1+9.7



鵜入漁港(鵜入地区)②